

Chaska Tours SAS

Deine Reise nach Kolumbien

+57 318 393 1897

info@chaskatours.co

AktivTour Natur 2022

Deine Reise nach Kolumbien

Willkommen in einem der vielfältigsten Länder der Welt: Wir laden Sie ein, das Klima und die tropischen Ökosysteme zu genießen, die in einem Gebiet zusammenwachsen, das die Größe Frankreichs, Spaniens und Portugals zusammen hat. Genießen Sie moderne und pulsierende Städte wie Bogotá, Medellín oder Cali, entspannen Sie an spektakulären Stränden inmitten von Palmen an der Karibikküste, spazieren Sie durch die Straßen charmanter historischer Städte mit faszinierender Architektur und atemberaubender Naturlandschaft. Lassen Sie sich vom tiefen Amazonas-Dschungel, den endlosen Savannen in den Llanos, den Wüsten von Tatacoa und La Guajira und den unberührten Landschaften von Dschungel und Meer an der Pazifikküste überwältigen. Spüren Sie die Energie und die Mystik der Kulturen von Vorfahren in den archäologischen Stätten von San Agustín, Tierradentro und der Ciudad Perdida ... Dies ist nur der Anfang Ihres Abenteuers in Kolumbien!

Lassen Sie sich von diesem Land und seinen Menschen verführen und genießen Sie offen das Neue und das Exotische; integrieren Sie sich mit Toleranz, Ruhe und Flexibilität in diese neue Kultur; Reisen Sie mit offenen Augen und einem aufmerksamen Geist und berücksichtigen Sie einige grundlegende Massnahmen, um dieses magische Abenteuer in vollen Zügen zu genießen.

In den beigefügten Dokumenten erhalten Sie eine Kopie Ihrer Reiseroute, Kontakte und nützliche Informationen. Wir werden immer bemüht sein, Sie auf jede erdenkliche Weise dabei zu unterstützen, diese Reise zu einem unvergesslichen Erlebnis zu machen.

Wir wünschen Ihnen eine wundervolle Reise durch Kolumbien voller unvergesslicher Momente und Erlebnisse!

Chaska Tours Colombia Team.

Besuchte Region(en)

Bogotá & Umgebung


Bogotá ist die Hauptstadt und größte Stadt von Kolumbien. Immer mehr Menschen aus verschiedenen Teilen der Welt ziehen in diese vielfältige und multikulturelle Stadt, in der sich Modernität mit Erinnerungen an die koloniale Vergangenheit vermischt. Die dominierende Farbe ist grün, die sich in den zahlreichen Parks und in den östlichen Hügeln zeigen. Eine andere dominante Farbe ist rot, die sich in der charakteristischen Architektur mit Ziegelsteinen zeigt. Bogotá hat sich zu einem wichtigen Geschäftszentrum in Lateinamerika entwickelt, bietet aber auch Geschichte, Unterhaltung, Gastronomie und ein interessantes kulturelles Angebot. Im Zentrum der Stadt können die Besucher die unglaubliche Sammlung von prähispanischen Objekten bewundern, die im Goldmuseum ausgestellt sind, und in Bogota können Sie nicht nur gut einkaufen, sondern auch die besten exotischen Früchte aus dem ganzen Land genießen.



Llanos Orientales

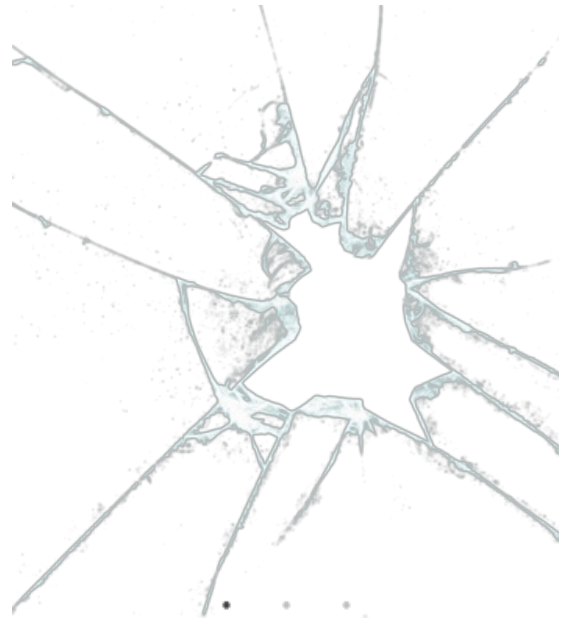
Los Llanos ist eine sehr große Region, die ein Viertel des kolumbianischen Territoriums umfasst und sich von den Anden im Westen bis zum Orinoco an der östlichen Grenze zu Venezuela und südlich zum Guaviare erstreckt, wo der Amazonas-Dschungel beginnt. Dieses riesige Gebiet, das nicht nur die natürliche Umgebung, sondern auch die llanera-Tradition mit dem Nachbarland teilt, zeichnet sich durch seine spektakulären Landschaften, eine beeindruckende Artenvielfalt und seine einzigartige Folklore aus.

Hier warten aufregende Cowboy-Aufgaben auf Sie. Ganz besonders ist eine Reittour durch die unendliche Savanne auf der Suche nach Chigüiros und Anakondas und den Caño Cristales, den fünffarbigen Fluss, der ohne Zweifel einer der ganz besonderen und beeindruckendsten Naturgebiete Kolumbiens ist.



San Agustín & Umgebung

Willkommen im Süden der kolumbianischen Anden, wo Sie eine interessante Vielfalt an Destinationen und Erlebnissen genießen können. Die archäologischen Parks von San Agustín und Tierradentro, die Wüste Tatacoa, Popayán, Silvia und Puracé, Pasto, La Cocha Lagune und Las Lajas Sanctuary, sind die Höhepunkte der Region, die für ihre atemberaubenden Berglandschaften und schönen Eindrücke des traditionellen kolumbianischen Landlebens berühmt ist.



Besuchte Orte

Bogotá

Die Stadt entstand aus 12 Häusern und einer Kirche und ist heute eine der Metropolen Südamerikas, in der jeder viel Ajiaco isst, eine köstliche Kartoffel-Hühnersuppe mit Reis und Avocado. Alles, was Sie brauchen, ist gleich um die Ecke; einer der vielen Straßenverkäufer wird es haben, Lebensmittel oder Minuten zum Anrufen. Stellen Sie sich auf alle Klimazonen ein, morgens scheint immer die Sonne, aber es ist kalt, um die Mittagszeit heizt es sich auf wie in einer Wüste und nachmittags regnet es, als ginge die Welt unter.



Tatacoa Wüste

Nur 45 Minuten von Neiva entfernt, in der Stadt Villavieja, liegt die Tatacoa Wüste, ein 330 km² großer tropischer Trockenwald. Hier können Sie eine trockene, aber wunderschöne Landschaft in zwei Farben, Grau und Ocker genießen und verschiedenen Kakteenarten bewundern. Es ist auch ein außergewöhnlicher Ort, um den Nachthimmel zu bewundern und Spaß beim Erlernen der Astronomie beim Besuch der Sternwarte zu haben.



San Agustín

In den Bergen Süd-Kolumbiens, wo der Magdalena-Fluss beginnt und sich die Anden in die zentralen und östlichen Gebieten teilen, hinterließ eine mysteriöse Zivilisation Hunderte von eindrucksvollen Gräbern und Monolithen, einige mehr als 5.000 Jahre alt. Ihre zoomorphen und anthropomorphen Designs haben nicht nur Einheimische, sondern auch viele Forscher aus der ganzen Welt fasziniert. Im Jahr 1995 erhielten die archäologischen Parks von San Agustín und Isnos den Titel UNESCO-Welt- und Kulturerbe. Ein Besuch der archäologischen Stätten, lädt dazu ein, die mystischen Kultur spannend zu entdecken. San Agustín ist auch von einer beeindruckenden vielfältigen natürlichen Umgebung umgeben, die es Ihnen ermöglicht, Rafting-Strecken entlang des Magdalena-Flusses zu genießen, in den grünen Bergen zu reiten und einen Bio-Kaffee zu genießen, der als einer der besten Kolumbiens gilt.

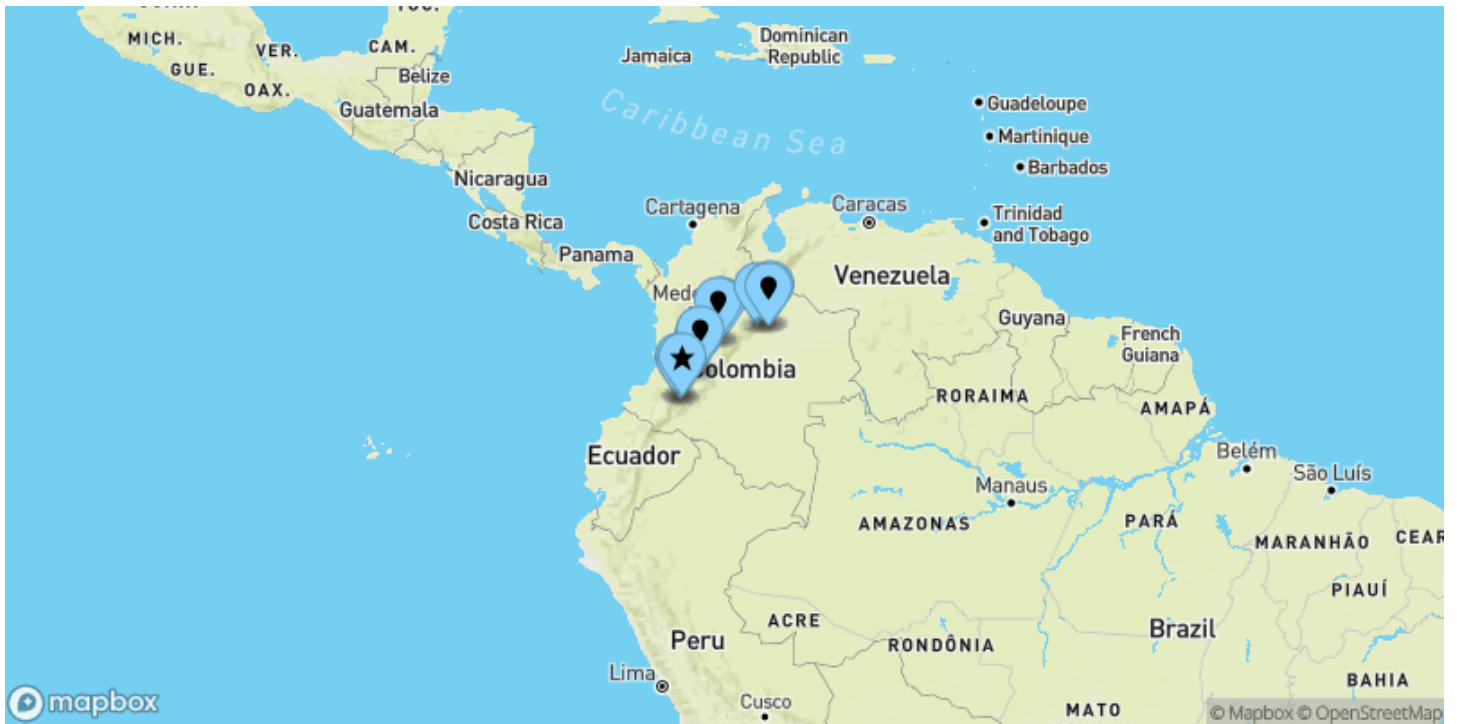


Cueva de los Guácharos National Park 📍

Der Nationalpark Cueva de los Guácharos wurde 1960 gegründet und ist somit Kolumbiens ältester Park. Er verdankt seinen Namen dem Guácharo, einem exotischen südamerikanischen Nachtvogel, der sich von Früchten ernährt und in Nestern in Höhlen lebt. Das besondere an ihm ist, dass er sich durch Echoortung navigiert. Zusätzlich zu diesen Vögeln können Sie während der Exkursion die atemberaubenden Landschaften der östlichen Anden von Kolumbien sowie die Fauna und Flora der Anden- und Hochandenwälder genießen.



Reiseüberblick



Tag 1: Bogotá

Transfer vom Flughafen in Bogotá zum ausgewählten Hotel

Hotel Casa de la Vega - Standard Zimmer: Unterkunft im Hotel Casa de la Vega im Doppelzimmer, inklusive Frühstück.

Inbegriffen: Transfer Flughafen - Hotel, Unterkunft, Frühstück

Tag 2: Bogotá

Bogotá BikeTour:

Unsere Besichtigung der Candelaria werden wir mit Fahrrändern machen, die auch bei den Bogotanos immer mehr an Beliebtheit gewinnen (nicht zuletzt auch wegen der vielen internationalen Radsportlerfolge der Kolumbianer!).

Dabei lernen wir die hübschen und tiefgehenden Wandmalereien (Graffitis) von nationalen und internationalen Künstlern, die meistens Themen wie aktuelle Gesellschaftsprobleme aufzeigen, sowie Aspekte des indigenen Erbes.

Je nach Vorliebe der Gäste und Witterungsbedingungen wird die genaue Route individuell gestaltet.

Besuch im Heiligtum von Monserrate inbegriffen. Diese Pilgerstätte befindet sich auf 3.150 Metern über dem Meeresspiegel und ist mit der Seilbahn oder Standseilbahn erreichbar. Abgesehen davon, dass es ein sehr berühmter Wallfahrtsort in Kolumbien ist, bietet es einen spektakulären Panoramablick auf die Stadt.

Wir empfehlen, den Besuch nicht an Sonn- oder Feiertagen durchzuführen, insbesondere wenn die Gruppe mehr als sechs Reisende umfasst, da sich an der Kasse lange Schlagen bilden können.

Abhängig von der Verfügbarkeit der Seilbahn oder Standseilbahn und dem Zustrom von Besuchern am Tag des Besuchs bietet die Verwaltung des Heiligtums eine oder beide Alternativen für den Auf- und Abstieg von Besuchern, wobei die Seilbahn am häufigsten verfügbar ist. Die Standseilbahn hat eine Kapazität von ca. 60 Personen und die Seilbahn für 40 Personen.

Hotel Casa de la Vega - Standard Zimmer: Unterkunft im Hotel Casa de la Vega im Doppelzimmer, inklusive Frühstück.

Inbegriffen: Exkursion, Lokaler Guide, Ausrüstungsverleih, Eintrittsgelder, Bilingualer Guide, Snack, Unterkunft, Frühstück

Tag 3: Bogotá - Chingaza NP

Besuch des Chingaza Natur Parks

Der Chingaza National Natural Park ist ein Schutzgebiet, das nur wenige Stunden von Bogotá entfernt liegt. Es handelt sich um einer der am besten erhaltenen und schönsten Páramos Kolumbiens. Diese einzigartigen tropischen Ökosysteme sind Wasserfabriken und Reserven zugleich, in denen verschiedene Pflanzen- und Tierarten wie *frailejones* und Brillenbären zu finden sind.

Der Ausflug beginnt am frühen Morgen in Richtung Nordosten der Stadt, auf einer Route, auf der Sie nach etwa 1 Stunde einen Blick auf die ländliche Landschaft der Sabana de Bogotá und der östlichen Anden werfen können. Die Wanderung beginnt am Parkeingang der Gemeinde Guasca auf 3.200 m.a.s.l. und dauert etwa 4 Stunden. Wir wandern ungefähr 12 Kilometer durch den Paramo und steigen bis auf 3.700 m.a.s.l..



Wir kommen an der Laguna de Siecha vorbei, wo die Muisca Zeremonien wie die in der El Dorado-Legende beschriebenen abhielten und wo tatsächlich mehrere Goldstücke gefunden bzw nach mehreren Drainagen gewonnen wurden. Während der Tour können Sie Frailejones, Hirsche, verschiedene Vogelarten und mit etwas Glück sogar Brillenbären bewundern.

Am Nachmittag kehren wir nach Bogotá zurück.

Hotel Casa de la Vega - Standard Zimmer: Unterkunft im Hotel Casa de la Vega im Doppelzimmer, inklusive Frühstück.

Inbegriffen: Eintrittsgelder, Bilingualer Guide, Lokaler Guide, Snack, Privater Transport, Unterkunft, Frühstück

Tag 4: Bogotá - Chicaque Naturschutzgebiets

Besuch des Naturschutzgebiets Chicaque

Nur 1 Stunde von Bogotá entfernt befindet sich der Chicaque Nature Reserve mit seinen prächtigen Nebelwäldern. Kurze Wanderung bis zum „El Refugio“, dem Treffpunkt aller Wanderer im Zentrum des Parkes. Weiter geht es entlang des „Wasserfall-Pfades“ bis zum Ausgangspunkt der Zipline-Aktivität. Hier haben Sie die Gelegenheit, 340 Meter über den Nebelwald zu fliegen. Sie landen sicher im Eichenwald, einem der letzten im Umkreis von Bogotá. Rückkehr zu El Refugio. Abendessen und Übernachtung in Baumhäusern (nach Verfügbarkeit) oder Hütten.

Inklusive Canopy-Fahrt.

Reserva Natural Chicaque - Nido Tangara Zimmer: Unterkunft im Reserva Natural Chicaque im Nido Tangara Zimmer, inklusive Frühstück.

Inbegriffen: Eintrittsgelder, Bilingualer Guide, Lokaler Guide, Snack, Privater Transport, Unterkunft, Frühstück

Tag 5: Chicaque Naturschutzgebiets - Bogotá

Nach dem Frühstück, Rückkehr zum Reserve-Eingang per Pferd und Mittagessen. Danach, Transfer zurück nach Bogotá.

Bogotá's wichtigste Plätze Tour:

In dieser halbtägigen Tour, werden wir Bogotas historisches Zentrum, im Stadtteil La Candelaria, besuchen und dessen wichtigste Sehenswürdigkeiten besichtigen. Ein Ziel ist der Plaza de Bolívar, wo sich die Regierungsgebäude befinden. Die Tour geht weiter im kolonialen Teil, bis wir das Gold Museum erreichen, das eine eindrucksvolle Sammlung von präkolumbianischen Goldschätzen der Urbevölkerung ausstellt. Unser Ausflug endet beim Botero Museum, einer interessanten Kunstaussstellung, die von dem renommierten kolumbianischen Künstler Fernando Botero an die Stadt gestiftet wurde.

Zu Fuß: 1,5 - 2 Stunden

Schwierigkeitsgrad: Leicht

Das Gold Museum ist Montags geschlossen und das Botero Museum ist Dienstags geschlossen.

Hotel Casa de la Vega - Standard Zimmer: Unterkunft im Hotel Casa de la Vega im Doppelzimmer, inklusive Frühstück.

Inbegriffen: Exkursion, Lokaler Guide, Eintrittsgelder, Bilingualer Guide, Unterkunft, Frühstück



Transfer vom ausgewählten Hotel zum Flughafen in Bogotá

Flug von Bogotá nach Yopal

Llanos Wildlife Tour 4 Tage / 3 Nächte

Übernachten Sie in einem 'Hato' in einem privaten Naturreservat, der Heimat von Hunderten von Wasserschweinen, von Weißwedelhirschen, von Raubkatzen wie dem Puma und dem Jaguar, von Ameisenbären und faszinierenden Vogelarten. Beobachten Sie exotische Wildtiere vor weiten Landschaften von unwirklicher Schönheit, wo der Horizont mit dem endlosen Himmel verschmilzt.



Tag 1 - Wildtierbeobachtung wandernd und im Kanu

Begrüßung am Flughafen von Yopal und Fahrt zum historischen Örtchen Pore (etwa 1,5 Stunden). Hier können wir uns zwischen alten Adobe-Häusern die Beine vertreten.

Eine weitere halbe Stunde bringt uns zum Hato Berlín, einer typischen Llanos Hazienda.

Auf Rundgängen um die Lagune und in die Wälder und Savannen können wir Wasserschweine, Brillenkaimane, Brüllaffen, Schildkröten sowie zahlreiche Reiher- und Ibisarten, Störche, Eisvögel, Turpiale und Leguane entdecken.

Am Mittag wenn die Sonne am höchsten steht kehren wir zu einem deftigen Mittagessen im Farmhaus ein. Hangematten im Garten laden zum Mittagspauschen ein. Auf einer friedlichen Paddel-Kanutour gleiten wir schließlich am späten Nachmittag in den Sonnenuntergang. Wir sind nun mit den Wasserschweinen und Kaimanen fast auf Augenhöhe.

Anschließend kehren wir in der Posada El Diamante ein für die Nacht (etwa 20 Min Fahrt).

Hotel Hato El Boral - Standard Zimmer: Unterkunft im Hotel Hato El Boral im Doppelzimmer, inklusive Frühstück.

Inbegriffen: Transfer Hotel - Flughafen, Inlandsflug, Mittagessen, Ausrüstungsverleih, Abendessen, Eintrittsgelder, Exkursion, Lokaler Guide, Unfallversicherung, Privater Transport, Bilingualer Guide, Unterkunft, Frühstück

Tag 2 Jeep Safari

Heute nach dem Frühstück geht es zu den Naturreservaten von San Luis (40-50 Min). Wir machen uns auf zu einer klassischen Safari über das weitläufige Privatgelände, auf dem wir allerhand Wildtiere sichten können, darunter Hunderte von Wasserschweinen, Hirsche, Brillenkaimane, Schildkröten und interessante Vogelarten. Mit etwas Glück können wir auch einen Ameisenbären, eine Anakonda (v.a. während der Trockenmonate von Januar bis März) und Gürteltiere sichten.



Wir durchqueren die weiten Savannenlandschaften im Allradwagen und kommen so erstaunlich nahe an eine Vielzahl von Wildtieren heran. Spaziergänge entlang der Wasserlöcher ermöglichen uns herrliche Ausblicke

auf Wasserschweinfamilien, Leguane, Kaimane, Orinokogaïse und rosa Löffler.

Mittag- und Abendessen & Unterkunft in der Hazienda.

Hotel Hato El Boral - Standard Zimmer: Unterkunft im Hotel Hato El Boral im Doppelzimmer, inklusive Frühstück.

Inbegriffen: Mittagessen, Ausrüstungsverleih, Abendessen, Eintrittsgelder, Exkursion, Lokaler Guide, Unfallversicherung, Privater Transport, Unterkunft, Frühstück

Tag 8: Hato El Boral

Tag 3 - Reitsafari und Wanderungen

Nach dem Frühstück satteln wir die Pferde und machen uns auf zu einer Reitsafari in die Savannen. Wir reiten neben Wasserschweinen und Hirschen und halten Ausschau nach weiteren Wildtieren. Je nach Interesse und Ausdauer kann diese Tour bis zu 4 Stunden dauern.

Wer nicht so gerne aufs Ross möchte, der kann sich zu ausgiebigen.

Entdeckungsspaziergängen aufmachen, um exotische Vogelarten und Wildtiere entlang der Wasserlöcher und Wälder aufzuspueren. In der Hazienda wird das Mittagessen gereicht, gefolgt von einem Pauschen in der Hängematte im Schatten der Bäume.

Am späten Nachmittag erkunden wir den Waldrand auf der Suche nach Wildtieren und genießen die goldene Stunde, wenn sich die Sonne langsam gen Horizont senkt. In die Nacht hineinspazierend halten wir Ausschau nach Ameisenbären, Gürteltieren, Opossums, Stachelschweinen, Nachtfalken Eulen, Reptilien und Amphibien.

Unterkunft in der Hazienda.

Hotel Hato El Boral - Standard Zimmer: Unterkunft im Hotel Hato El Boral im Doppelzimmer, inklusive Frühstück.

Inbegriffen: Mittagessen, Ausrüstungsverleih, Abendessen, Eintrittsgelder, Exkursion, Lokaler Guide, Unfallversicherung, Privater Transport, Unterkunft, Frühstück


Tag 9:Yopal- Neiva-Villavieja- Tatacoa Wüste

Tag 4 - Transfer nach Yopal

Früh am Morgen wenn es hell wird, können wir zu einer letzten Sonnenaufgangswanderung aufbrechen. Wir können auch nach Piranhas angeln in einem der Wasserlöcher – ein köstlicher Fang für das Mittagessen!

Nach dem Mittagessen bleibt uns Zeit zum Ausruhen bevor es nach Yopal zurückgeht (2 Stunden).

Flug von Yopal nach Neiva



Bodentransport von Neiva zur Tatacoa Wüste / Villavieja. Geschätzte Dauer: 1 Stunde.: Zum vereinbarten Zeitpunkt werden Sie von unserem Vertreter empfangen und von Neiva zur Tatacoa Wüste / Villavieja gebracht. Die geschätzte Fahrzeit beträgt etwa 1 Stunde.

Besuch der Tatacoa Wüste Astronomisches Observatorium: Dank seiner geographischen Lage ist der Himmel über der Tatacoa Wüste fast das ganze Jahr über praktisch wolkenfrei, wenn man dazu rechnet, dass es dort keine Luftverschmutzung gibt und dass die Wüste sehr nah am Äquator liegt, kann man gut verstehen, warum dieser ein idealer Ort für Sternbeobachtung ist, der dann auch noch von einer so schönen Umgebung umrandet ist, die fast poetisch wirkt. Bei Einbruch der Dunkelheit, können wir uns auf den Boden der Wüste legen und in den Himmel schauen während wir dem interessanten und lustigen Vortrag über Astronomie zuhören. Danach schauen wir uns die Sterne mit dem Teleskop noch etwas näher an und können sie auch fotografieren.

Der Besuch, der etwa 1 Stunde dauert, findet in einer Gruppe statt und kann ab 18:30 Uhr organisiert werden. Private Vorträge können ab 20:00 Uhr programmiert werden. In der Wüste befinden sich 3 Beobachtungszentren, wobei, nur eines davon Vorträge auf Spanisch und auch auf Englisch bietet. Normalerweise haben alle immer eine gute Verfügbarkeit, doch wenn eine Assistenz auf Englisch benötigt wird, muss uns bitte im Voraus bescheid gegeben werden, damit wir die Verfügbarkeit bei dem entsprechenden Zentrum anfragen können.

Hotel Tatacoa Star Eco - Standard Zimmer: Unterkunft im Hotel Tatacoa Star Eco im Doppelzimmer, inklusive Frühstück.

Inbegriffen: Mittagessen, Ausrüstungsverleih, Frühstück, Eintrittsgelder, Exkursion, Lokaler Guide, Unfallversicherung, Privater Transport, Inlandsflug, Unterkunft, Bilingualer Guide

Tag 10:Tatacoa Wüste- Villavieja- San Agustín

Fahrradtour durch die Tatacoa Wüste - Strecke 2: Wir bieten eine abenteuerliche und lustige Art die Tatacoa Wüste zu erkunden: Und zwar mit dem Fahrrad! Wir haben 3 verschiedenen Strecken, die wir morgens oder Nachmittags durchführen können.

MTB Strecke – 30 Km.: Dauert etwa 3 Stunden. Start in Villavieja, dann Stop am „Cuzco“ Aussichtspunkt (Ockerfarbene Teil der Wüste), weiter zu „Las Ventanas“ (die Fenster) oder dem Sandzoo, der „Cabuyal“ Ansiedlung und den „Piscilodos“ (Eine Art Schlammbecken), vor Rückkehr zum Startpunkt. Schwierigkeitsgrad: Fahrrad Niveau 2.

Bodentransfer von der Villavieja nach San Agustín. Voraussichtliche Dauer: 5 Stunden.: Zum vereinbarten Zeitpunkt werden Sie von unserem Vertreter empfangen und von Villavieja nach San Agustín überführt. Die voraussichtliche (reine) Fahrzeit beträgt etwa 5 Stunden.

Finca Ecologica El Maco - Casita Zimmer: Unterkunft in der Finca El Maco im Casita Zimmer.
Frühstück

Inbegriffen: Ausrüstungsverleih, Exkursion, Lokaler Guide, Unfallversicherung, Privater Transport, Bilingualer Guide, Unterkunft, Amerikanisches Frühstück

Tag 11:San Agustín-Cueva de los Guácharos National Park

3 Tage / 2 Nächte Ausflug zum „Cueva de los Guácharos“ Naturpark von San Agustín

Dieser ist in einzigartigem Ausflug, der uns zum ersten natürlichen Naturpark Kolumbiens führt. Dieser ist an sich auch Teil eines biologischen Korridors, der andere beschützte Territorien verbindet, dessen Ziel ist, die Übergangsökosysteme zwischen den Anden und dem Amazonagebiet zu konservieren.

Besondere Hinweise:

Bei dieser 2-tägigen Tour, werden mittelschwierige Wanderungen auf Reitwegen durchgenommen, die besonders in der Regenzeit sumpfig sein können, weswegen wir Gummistiefel empfehlen (diese können bei uns entweder ausgeliehen oder vor Abfahrt in San Agustín gekauft werden). Bequeme Schuhe zum Ausruhen, warme Kleidung (4 – 10°C), Taschenlampe, Batterien, energiereiche Snacks und Wasser für die Wanderungen, Wanderstöcke, Sonnencreme, Badeanzug, Plastiktüten für organische Abfälle (diese müssen aus dem Park entfernt werden) werden auch empfohlen, sowie die persönlichen Vorsichtsmaßnahmen anzuwenden, die für nötig gehalten werden.



Besonders zu vermerken, ist dass der Park nicht mit einer W-LAN Verbindung versehen ist, und Telefonate nicht durchgeführt werden können. Stromversorgung ist nur 3 Stunden in der Nacht zur Verfügung. Die Unterbringung erfolgt in der Standardkategorie in einer lokalen Unterkunft und das Trekking Niveau liegt bei 2.

1. Tag:

Wir fahren morgens in einem privaten Auto von San Agustín nach Palestina (ca. 2,5 Stunden) und weiter zur „Mensura“ Ansiedlung auf 2.000 M. üdM. Von hier starten wir eine Wanderung, bei der wir am „Alto del Oso“ und dem „Cascajosa“ Bach vorbeikommen (1.650 M. üdM / 4 Km. / ca. 1,5 Stunden Wanderung), wo der geschützte Bereich des Parks beginnt. Es geht weiter zum Aussichtspunkt (1.950 M. üdM / +1,2 Km. / +1 Stunde Wanderung), von wo wir das letzte Stück von 2,3 Km laufen (+ca. 1 Stunde Wanderung), um den „Los Cedros“ Sektor zu erreichen, wo sich das Besucherzentrum des Parks befindet.

Am Nachmittag nehmen wir eine Wanderung auf dem „Roble Negro“ Pfad durch (8,5 Km), wo ein Eichenwald, der „Mirador Natural“ und die „Fragua“ und „Cerro Punta“ Zipfel beobachtet werden können.

Rückkehr zum Besucherzentrum, Abendessen und Übernachtung.

Inbegriffen: Unterkunft (einfach), Abendessen, Exkursion, Lokaler Guide, Unfallversicherung, Ausrüstungsverleih, Gepäckträger, Eintrittsgelder, Privater Transport, Bilingualer Guide


Tag 12: Cueva de los Guácharos National Park

2. Tag:

Morgens machen wir eine Wanderung auf dem Pfad „Camino de los Gigantes“ (3 Km) und Höhlenforschung in der „Cueva del Indio“, wo Kalksteinformationen beobachtet werden können. Wir erforschen die „Cueva de los Guácharos“ auf Suche dieses Nachtvogels, und laufen zum geologischen Fehler „El Lápiz“ und seinen Interpretationspfaden. Rückkehr zum Besucherzentrum, um das Mittagessen einzunehmen.

Am Nachmittag laufen wir auf dem „Lluvia de Cristales“ Pfad (3,4 Km), wo wir charakteristische Anden- und Hochandenwald Fauna und Flora beobachten können. Zum Abschluss können wir ein erfrischendes Bad in der „Cascada Cristales“ nehmen.

Rückkehr zum Besucherzentrum, Abendessen und Übernachtung.



Inbegriffen: Mittagessen, Unterkunft (einfach), Abendessen, Frühstück, Lokaler Guide, Unfallversicherung, Bilingualer Guide

Tag 13:Cueva de los Guácharos National Park- San Agustín

3. Tag:

Am Morgen machen wir unsere letzte Wanderung auf dem „Cascada de Colores“ Pfad (6,2 Km), wobei wir nochmals charakteristische Anden- und Hochandenwald Fauna und Flora beobachten können. Zum Abschluss können wir ein erfrischendes Bad in der „Cascada de la Lindosa“ nehmen.

Rückkehr zum Besucherzentrum, Mittagessen und Fahrt nach San Agustín.

Finca Ecologica El Maco - Casita Zimmer: Unterkunft in der Finca El Maco im Casita Zimmer.

Frühstück

Inbegriffen: Mittagessen, Frühstück, Lokaler Guide, Unfallversicherung, Bilingualer Guide, Unterkunft, Amerikanisches Frühstück

Tag 14:San Agustín

Rafting auf dem Magdalena Fluss: Auf seinem Weg durch die Berge von San Agustín fließt der Magdalenafluss durch eine Schlucht von beeindruckender Schönheit, mit aufregenden Stromschnellen, die sich ideal für Rafting-Strecken eignen. Der Schwierigkeitsgrad der vorgeschlagenen Strecke liegt bei einfach (Niveau II, einige Stromschnellen Niveau III), und eignet sich für Personen ohne Erfahrung und auch für jene die gerne rudern, und ein kleines Abenteuer suchen. Wenn aber ein zusätzlicher Adrenalinschuss gewünscht ist, können wir gerne eine schwierigere Route (Niveau IV) programmieren.

Besuch des Archäologischen Parks in San Agustín: Besuch des berühmten Archäologischen Parks von San Agustín, der bloss 10 Minuten mit dem Auto vom Dorf entfernt ist und wo das Erbe einer tausendjährigen Zivilisation in Form ikonischer Statuen, Monumenten und Begräbnissen beobachtet werden kann. Wir besuchen auch das kleine archäologische Museum, die Hochebenen („Mesitas“) A, B, C und D, den „Bosque de las Estatuas“ (Wald der Statuen), den wundervollen „Lavapatas“ Brunnen und die „Lavapatas“ Hochebene.

Die gesamte Strecke zieht sich über ca. 3 Km hin, mit einigen Aufstiegen bis zu 70 Metern, doch der Besuch kann je nach Interesse und Zeit der Besucher angepasst werden.

Finca Ecologica El Maco - Casita Zimmer: Unterkunft in der Finca El Maco im Casita Zimmer.

Frühstück

Inbegriffen: Ausrüstungsverleih, Exkursion, Spezialisierter Guide, Versicherung für die Aktivität, Privater Transport, Bilingualer Guide, Eintrittsgelder, Lokaler Guide, Unterkunft, Amerikanisches Frühstück

Tag 15:San Agustín

Abenteuer im „Tablón“, „La Chaquira“, „La Pelota“ und „El Purutal“ - Reittour: Heute genießen wir die bekannteste Reittour von San Agustín, in Begleitung eines ortskundigen Experten Guides, der uns auf einen



Rundgang bringt, auf dem wir vier verschiedene archäologische Orte besuchen können. Wir durchqueren die ländliche Ecke des Dorfes und erreichen als erstes „La Pelota“, wo wir drei verschiedene Statuen sehen können, die sehr nah an Ihrem Fundort aufgestellt wurden, sowie die Überreste eines ursprünglichen Hügels. Einige Meter entfernt befindet sich „El Purutal“, wo sich vier weitere Statuen befinden, die noch ihre Originalfarben behalten, die anscheinend noch viele andere Monolithe der Gegend gehabt haben sollen.



Danach geht es weiter zum „Tablón“, einem archäologischen Ort, wo 5 Statuen ausgestellt werden die etwa 2 Meter hoch sind, die als weibliche Statuen eingeteilt worden sind und wo sich ein kleines ethnographisches Museum befindet, das von den Einwohnern des kleinen Ortes organisiert wurde. Zum Schluss erkunden wir „La Chaquira“, einen archäologischen Ort, wo sich verschiedene menschliche und tierische Figuren befinden, die in Vulkanstein geschlagen wurden und die in Richtung des imposanten Magdalenatals schauen, einer der schönsten Ausblicke die man in San Agustín genießen kann.

Finca Ecologica El Maco - Casita Zimmer: Unterkunft in der Finca El Maco im Casita Zimmer.

Frühstück

Inbegriffen: Ausrüstungsverleih, Exkursion, Unterkunft, Amerikanisches Frühstück

Tag 16: San Agustín- Pitalito

Bodentransfer von San Agustín nach Pitalito. Voraussichtliche Dauer: 45 Minuten: Bodentransfer von San Agustín nach Pitalito. Die voraussichtliche Fahrzeit beträgt etwa 45 Minuten.

Inbegriffen: Privater Transport

Unterkünfte

Hotel Casa de la Vega

Bogotá

3. Boutique

Cra. 4 No 12b-49, La Candelaria, Bogota

<http://www.hotelcasadelavega.com/>

Parque Natural Chicaque

Km. 3 Via Cascajal - Parque Chicaque, Bogota

<http://www.chicaque.com/>

Hotel Hato El Boral

Vereda San Rafael de Guanapalo, San Luis de Palenque

<http://elboral.com/>

Hotel Tatacoa Star Eco

Villavieja

Carrera 5 # 6-18, Villavieja


Finca Ecologica El Maco

San Agustín

2. Estandar

Vereda El Tablón, Finca El Maco, San Agustín

<http://www.elmaco.ch>



In einigen dieser Reiseziele gibt es verschiedene Optionen und Hotelkategorien.

Kostenvoranschlag Anmeldeformular

Preis für 1 : **4 690 EUR** *Zusatzkosten für single nicht inbegriffen

Preis für 2 Personen : **2 790 EUR**

Preis für 3 Personen : **2 290 EUR**

Preis für 4 Personen : **2 090 EUR**

Preis für 5 Personen : **1 990 EUR**

Preis für 6 bis 10 Personen : **1 750 EUR**

Zusatzkosten für Individuelles Zimmer: 215 EUR

Zubuchertour: (Feste Daten – Garantiert ab 4 pax)

Daten 2022

Abfahrt	Von	Bis
1. Tour	11.03.2022	26.03.2022
2. Tour	6.05.2022	21.05.2022
3. Tour	8.07.2022	23.07.2022
4. Tour	12.08.2022	27.08.2022
5. Tour	2.12.2022	17.12.2022

Leistungen

- * Inlandflüge Bogotá – Yopal – Bogotá / Bogotá – Neiva - Bogotá.
- * Alle Transporte als privaten Transporte.
- * Deutschsprachige lokale Reiseleitung bei 2-3pax (Englischsprachig im Casanare, Tag 6-9). Ab 4Pax permanenter Deutschsprachige Reiseleitung.
- * 16 Übernachtungen in den genannten Unterkünften, mit Frühstück; Vollpension im Park Chicaque, im Hato el Boral & NP Cuevas de los Guácharos
- * Alle Aktivitäten, Wanderungen und Exkursionen laut Reiseverlauf.
- * Nationalparkgebühren und Eintritte.

Nicht inklusive

- * Internationaler Flug.
- * Mittag- und Abendessen.
- * Getränke, Trinkgelder, persönliche Ausgaben.
- * Im Programm nicht erwähnte Leistungen.
- * Optionale Aktivitäten.

* Reiseversicherung.

Das Programm gilt für die Nebensaison.

Nebensaison: Reisedatum zwischen dem 1. Februar und dem 30. November, mit Ausnahme von Ostern und lokalen Feiertagen, die je nach Reiseziel variieren können.

Für andere Reisedaten prüfen Sie bitte die Preise vor der Buchung.

Die Preise und die Verfügbarkeit von Dienstleistungen können ohne vorherige Ankündigung geändert werden.

Chaska Tours SAS, hält sich an das Gesetz 1336 von 2009 und die Resolution 3840, die das Gesetz 679 des Kongresses der Republik ergänzt und in seinen Produkten und touristischen Informationen die Bestimmungen veröffentlicht, die zur Verhinderung und Bekämpfung von Ausbeutung, Pornografie und Sextourismus mit Minderjährigen erlassen wurden. Gemäß diesen Vorhersagen müssen wir alle die Ausbeutung, Speicherung, Nutzung, Veröffentlichung, Verbreitung von Bildern, Texten, Dokumenten, audiovisuellen Dateien, die Nutzung globaler Informationsnetzwerke oder jeder anderen telematischen Verbindung, die mit Pornographie in Verbindung steht oder auf die Sexualität von Minderjährigen anspielt, verhindern, vermeiden und anprangern. Die Nichteinhaltung dieser Vorschrift kann strafrechtliche Konsequenzen und/oder Verwaltungshandlungen nach sich ziehen.

Chaska Tours S.A.S. unterliegt dem Haftungsregime des Gesetzes 300 von 1996, des Dekrets 53 von 2001, des Gesetzes 1101 von 2006, des Dekrets 2438 von 2010 und anderen Vorschriften, wobei ihre Eigenschaft als Vermittler als Reisebüro bezeichnet wird.

Chaska Tours S.A.S. verpflichtet sich zu nachhaltigem Tourismus in Übereinstimmung mit Gesetz 17 von 1981 und Gesetz 1333 von 2009, deren Ziel es ist, den illegalen Handel mit Tier- und Pflanzenarten zu verhindern, sowie mit den Gesetzen Gesetz 63 von 1986, Gesetz 1185 von 2008 über den illegalen Handel mit Kulturgütern, Gesetz 2811 von 1973 über den Nationalen Kodex für erneuerbare natürliche Ressourcen und Umweltschutz, Gesetz 0584 von 2002, in dem die auf dem nationalen Territorium bedrohten Wildarten deklariert werden, und Gesetz 379 von 1997 Allgemeines Kulturgesetz, das die Informationen über die verschiedenen Attraktionen und Aktivitäten im Zusammenhang mit dem Kultur- und Naturerbe des Landes respektvoll behandelt.

Unsere Kontaktdaten:

→ [Unsere Bedingungen und Konditionen](#)

Chaska Tours

Vereda El Tablón, Finca El Maco, San Agustín, Huila, 418060, Deine Reise nach Kolumbien

<http://chaskatours.co/de>

RNT 13120

☎ +57 8 837 3437 - Emergency phone: +57 315 751 8869

✉ info@chaskatours.co

📍 elmacosu

Viajar lo cambia todo

